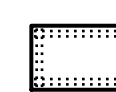








ÚZEMNÍ PLÁN RUDNÁ

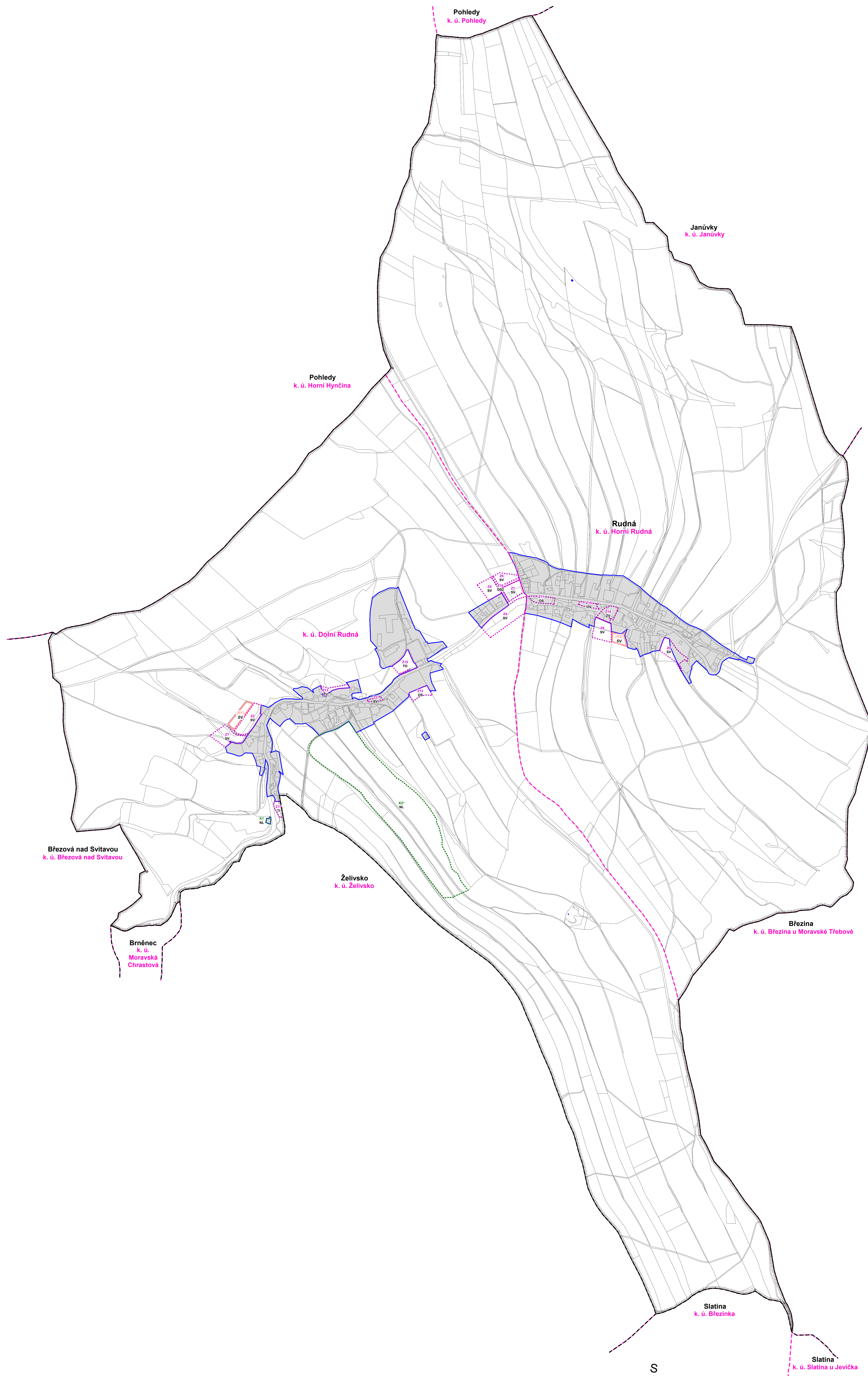
VÝKRES ZÁKLADNÍHO ČLENĚNÍ ÚZEMÍ

ZÁKLADNÍ ČLENĚNÍ ÚZEMÍ

-  Hranice řešeného území
-  Hranice obcí
-  Hranice katastrálních území
-  Zastavěné území k 1.9.2018
-  Zastavitelné plochy (Z)
-  Plochy změn v krajině (K)
-  Územní rezervy (R)

POZNÁMKA

* Plocha určená k zalesnění povolena rozhodnutím, které nabylo právní moci, avšak příslušná změna využití území není dosud zapsána v KN.



ODPOVĚDNÝ ZÁSTUPCE		PROJEKTANT	SPOLUPRÁCE	 SURPMO, a.s. Opelětova 1626/36 110 00 Praha 1
Ing. arch. Alena Koutová		kollektiv zhotovitele		
OBEDNATEL/PORIZOVATEL		KRAJ	OBEC	Projektové středisko Hradec Králové Třída ČSA 219 500 03 Hradec Králové
Obec Rudná / Městský úřad Svitavy		Pardubický	Rudná	
Územní plán Rudná				ZAKÁZKOVÉ ČÍSLO 03863914
Výkres základního členění území				ÚČELOVÝ STUPEŇ ÚPD
				FORMÁT 1189 x 841 mm
				PROFESE URB
				DATUM 05/2019
				MĚŘÍTKO ČÍSLO 1:5 000
				MĚŘÍTKO ČÍSLO 1:2 a



Územní plán Rudná byl spolufinancován z prostředků Ministerstva pro místní rozvoj.