















ÚZEMNÍ PLÁN RUDNÁ HLAVNÍ VÝKRES







ZÁKLADNÍ ČLENĚNÍ ÚZEMÍ

-  Hranice řešeného území
-  Hranice obcí
-  Hranice katastrálních území
-  Zastavěné území k 1.9.2018
-  Hranice zastavitelných ploch (Z) a ploch změn v krajině (K)

PLOCHY S ROZDÍLNÝM ZPŮSOBEM VYUŽITÍ

- | PLOCHY STABILIZOVANÉ | PLOCHY ZMĚN | PLOCHY ÚZEMNÍCH REZERV | |
|---|---|---|--|
|  |  |  | Plochy smíšené obytné - venkovské (SV) |
|  |  |  | Plochy rekreace - plochy staveb pro rodinnou rekreaci (Rl) |
|  |  |  | Plochy občanského vybavení - veřejná infrastruktura (OV) |
|  |  |  | Plochy občanského vybavení - tělovýchovná a sportovní zařízení (OS) |
|  |  |  | Plochy smíšené výrobní (VS) |
|  |  |  | Plochy veřejných prostranství - veřejná zeleň (ZV) |
|  |  |  | Plochy dopravní infrastruktury - silniční - silnice III. třídy (DS1) |
|  |  |  | Plochy dopravní infrastruktury - silniční - místní komunikace (DS2) |
|  |  |  | Plochy technické infrastruktury - inženýrské sítě (TI) |
|  |  |  | Plochy technické infrastruktury - plochy pro stavby a zařízení pro nakládání s odpady (TO) |
|  |  |  | Plochy vodní a vodohospodářské (W) |
|  |  |  | Plochy lesní (NL) |
|  |  |  | Plochy zemědělské (NZ) |
|  |  |  | Plochy smíšené nezastavěného území - přírodní, vodohospodářské, ochranné a protierozní (NSpvo) |

ÚZEMNÍ SYSTÉM EKOLOGICKÉ STABILITY

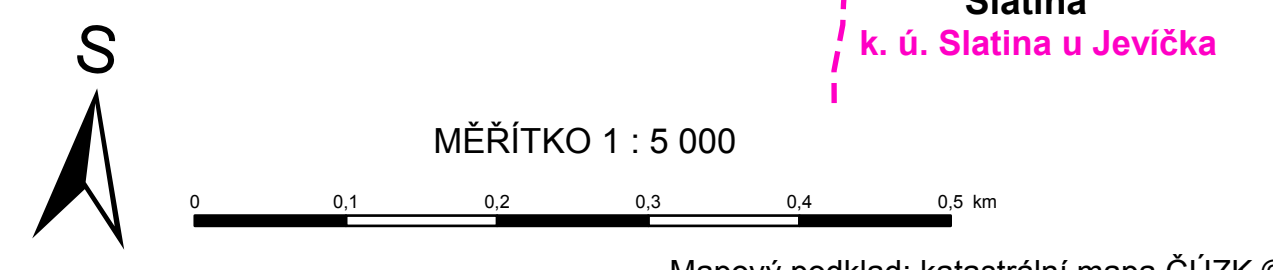
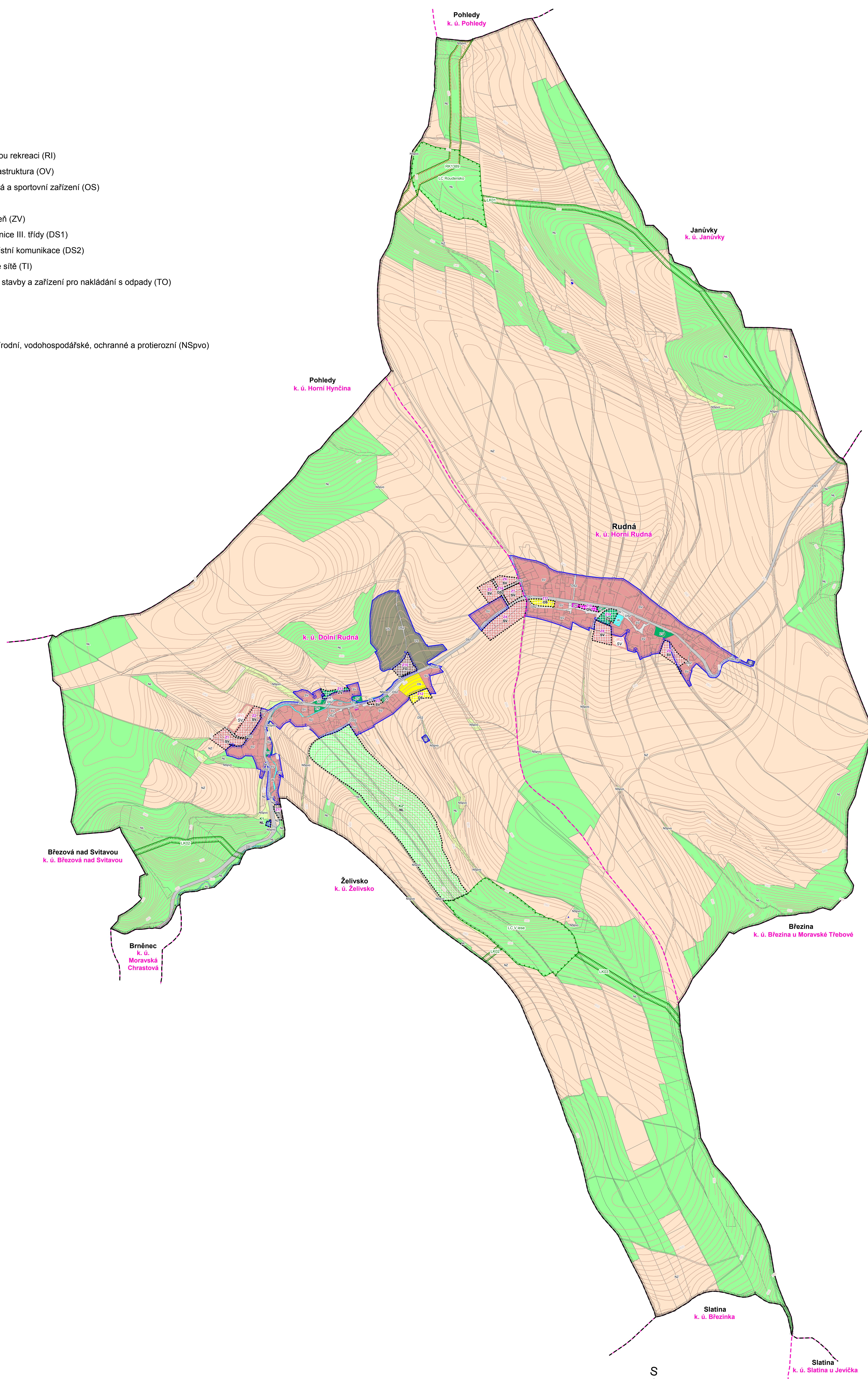
- | PLOCHY STABILIZOVANÉ | PLOCHY ZMĚN | |
|---|---|----------------------------------|
|  |  | Regionální biokoridor (RK) |
|  |  | Místní (lokální) biocentrum (LC) |
|  |  | Místní (lokální) biokoridor (LK) |

VÝŠKOPIS

-  Vrstevnice (po 2 m)

POZNÁMKA

* Plocha určená k zalesnění povolena rozhodnutím, které nabylo právní moci, avšak příslušná změna využití území není dosud zapsána v KN.



Mapový podklad: katastrální mapa ČÚZK ©			
ODPOVĚDNÝ ZÁSTUPCE PROJEKTANTA Ing. arch. Alena Koutová	PROJEKTANT kolektiv zhotovitele	SPOLUPRÁCE	 SURPMO, a.s. Opletářova 1626/36 110 00 Praha 1
OBJEDNATEL/PORÍZOVATEL Obec Rudná / Městský úřad Svitavy	KRAJ Pardubický	OBEC Rudná	Projektové středisko Hradec Králové Třída ČSA 219 500 03 Hradec Králové
Územní plán Rudná		ZAKÁZKOVÉ ČÍSLO 03863914	
		ÚČELOVÝ STUPEŇ ÚPD	
		FORMÁT 1189 x 841 mm	
		PROFESE URB	
		DATUM 05/2019	
Hlavní výkres		MĚRÍTKO ČÍSLO 1:5 000	



Územní plán Rudná byl spolufinancován z prostředků Ministerstva pro místní rozvoj.