
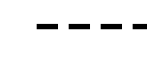




ÚZEMNÍ PLÁN RUDNÁ

VÝKRES VEŘEJNĚ PROSPĚŠNÝCH STAVEB, OPATŘENÍ A ASANACÍ

ZÁKLADNÍ ČLENĚNÍ ÚZEMÍ

-  Hranice řešeného území
-  Hranice obcí
-  Hranice katastrálních území
-  Zastavěné území k 1.9.2018

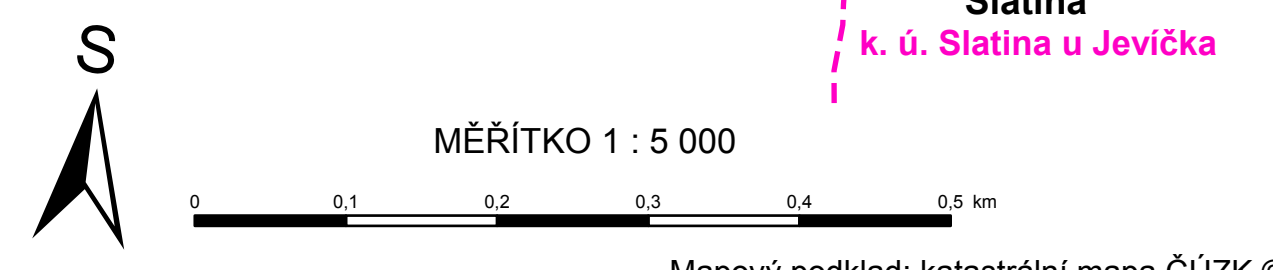
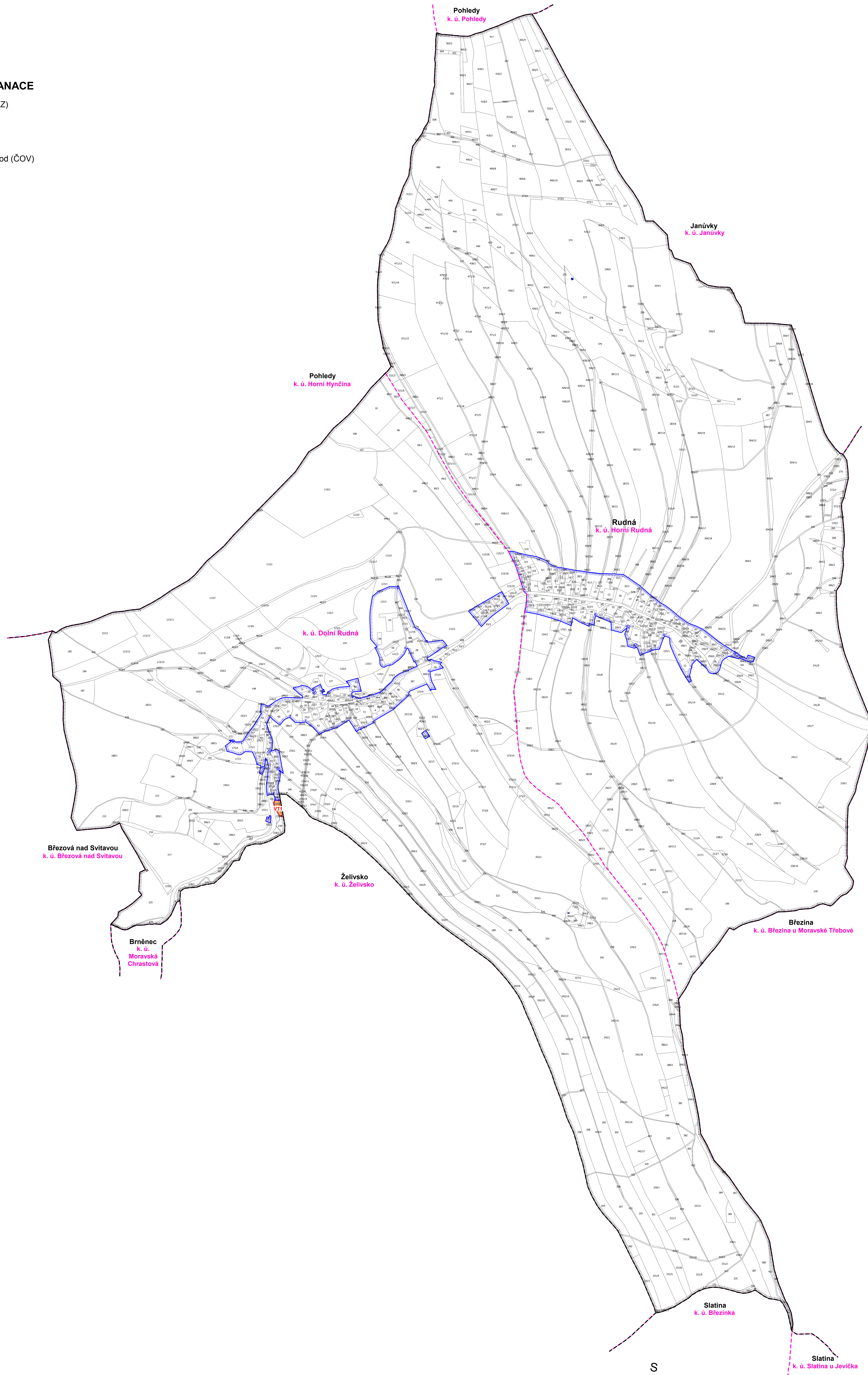
VEŘEJNĚ PROSPĚŠNÉ STAVBY, OPATŘENÍ A ASANACE

-  Plochy a koridory pouze s možností vyvlastnění (dle § 170 STZ)

PLOCHY A KORIDORY S MOŽNOSTÍ VYVLASTNĚNÍ

VEŘEJNĚ PROSPĚŠNÉ STAVBY

VT1 - technická infrastruktura - inženýrské sítě - čistírna odpadních vod (ČOV)



ODPOVĚDNÝ ZÁSTUPCE		PROJEKTANT	SPOLUPRÁCE	 SURPMO, a.s. Opletářova 1628/36 110 00 Praha 1
Ing. arch. Alena Koutlová		kollektiv zhotovitele		
OBJEDNATEL/PORÍZOVATEL		KRAJ	OBEC	Projektové středisko Hradec Králové Třída ČSA 219 500 03 Hradec Králové
Obec Rudná / Městský úřad Svitavy		Pardubický	Rudná	
Územní plán Rudná				ZAKÁZKOVÉ ČÍSLO 03863914
Výkres veřejně prospěšných staveb, opatření a asanací				ÚČELOVÝ STUPEŇ ÚPD
				FORMÁT 1189 x 841 mm
				PROFESE URB
				DATUM 05/2019
				MĚRÍTKO ČÍSLO 1:5 000
				1.2.2.



Územní plán Rudná byl spolufinancován z prostředků Ministerstva pro místní rozvoj.