












































ÚZEMNÍ PLÁN RUDNÁ KOORDINAČNÍ VÝKRES







ZÁKLADNÍ ČLENĚNÍ ÚZEMÍ

-  Hranice řešeného území
-  Hranice obcí
-  Hranice katastrálních území
-  Zastavěné území k 1.9.2018
-  Hranice zastavitelných ploch (Z) a ploch změn v krajině (K)

PLOCHY S ROZDÍLNÝM ZPŮSOBEM VYUŽITÍ

- | PLOCHY STABILIZOVANÉ | PLOCHY ZMĚN | PLOCHY ÚZEMNÍCH REZERV | |
|---|--|---|--|
|  |  |  | Plochy smíšené obytné - venkovské (SV) |
|  |  |  | Plochy rekreace - plochy staveb pro rodinnou rekreaci (RI) |
|  |  |  | Plochy občanského vybavení - veřejná infrastruktura (OV) |
|  |  |  | Plochy občanského vybavení - tělovýchovná a sportovní zařízení (OS) |
|  |  |  | Plochy smíšené výrobní (VS) |
|  |  |  | Plochy veřejných prostranství - veřejná zeleň (ZV) |
|  |  |  | Plochy dopravní infrastruktury - silniční - silnice III. třídy (DS1) |
|  |  |  | Plochy dopravní infrastruktury - silniční - místní komunikace (DS2) |
|  |  |  | Plochy technické infrastruktury - inženýrské sítě (TI) |
|  |  |  | Plochy technické infrastruktury - plochy pro stavby a zařízení pro nakládání s odpady (TO) |
|  |  |  | Plochy vodní a vodohospodářské (W) |
|  |  |  | Plochy lesní (NL) |
|  |  |  | Plochy zemědělské (NZ) |
|  |  |  | Plochy smíšené nezastavěného území - přírodní, vodohospodářské, ochranné a protierozní (NSpvo) |

ÚZEMNÍ SYSTÉM EKOLOGICKÉ STABILITY

- | PLOCHY STABILIZOVANÉ | PLOCHY ZMĚN | |
|---|--|----------------------------------|
|  |  | Regionální biokoridor (RK) |
|  |  | Místní (lokální) biocentrum (LC) |
|  |  | Místní (lokální) biokoridor (LK) |

VEŘEJNĚ PROSPĚŠNÉ STAVBY, OPATŘENÍ A ASANACE







PLOCHY A KORIDORY S MOŽNOSTÍ VYVLASTNĚNÍ

VEŘEJNĚ PROSPĚŠNÉ STAVBY












VT1 - technická infrastruktura - inženýrské sítě - čistírna odpadních vod (ČOV)

HODNOTY A LIMITY VYUŽITÍ ÚZEMÍ



DOPRAVNÍ INFRASTRUKTURA

- | STAV | NÁVRH | |
|---|--|--|
|  |  | Silnice III. třídy včetně ochranného pásma |
|  |  | Cyklostezka, cyklotrasa |
|  |  | Turistická trasa |




TECHNICKÁ INFRASTRUKTURA

-  Vodojem
-  Čerpací stanice vody
-  Vodovodní řád včetně ochranného pásma
-  Vodovodní řád užitkové vody včetně ochranného pásma
-  Elektrická stanice
-  Ochranné pásmo elektrické stanice
-  Elektrické vedení vysokého napětí 10-35 kV vč. ochranného pásma
-  Elektrické vedení nízkého napětí vč. ochranného pásma
-  Středotlaký plynovod
-  Ochranné pásmo plynovodu
-  Elektrokomunikační vedení vč. ochranného pásma





OCHRANA ZEMĚDĚLSKÉHO PŮDNÍHO FONDU

-  Hranice, kód a třída ochrany bonitované půdné ekologické jednotky
-  Investice do půdy za zlepšením půdní úrodnosti (areál odvodnění)

OCHRANA POZEMKŮ URČENÝCH K PLNĚNÍ FUNKCÍ LESA

-  Lesy hospodářské
-  Lesy zvláštního určení
-  Vzdálenost 50 m od okraje lesa



OCHRANA PODZEMNÍCH A POVRCHOVÝCH VOD

-  Vodní tok včetně pásma užívání pozemků podél koryta vodního toku
-  Vodní nádrž včetně pásma užívání pozemků podél koryta vodního toku
-  Ochranné pásmo vodního zdroje I. stupně
-  Ochranné pásmo vodního zdroje II. stupně vnitřní



OCHRANA PŘÍRODY A KRAJINY

-  Mиграční významné území

OCHRANA KULTURNÍCH HODNOT

-  Válečné hroby a pietní místa
-  Území s archeologickými nálezy II. typu

OCHRANA NEROSTNÝCH SUROVIN

-  Chráněné ložiskové území
-  Výhradní ložisko jílu, schválený prognózní zdroj jílu

OCHRANA ÚZEMÍ PŘED NEPŘÍZIVÝMI GEOLOGICKÝMI VLIVY

-  Poddolované území

OSTATNÍ JEVY

-  Významný výhledový bod

NEZOBRAZENÉ JEVY

Celé řešené území se dle Zásad územního rozvoje Pardubického kraje nachází ve specifické oblasti krajského významu SOBk1 Jižní Moravsko Třebovsko.

Celé řešené území se nachází v leteckém koridoru TSA.

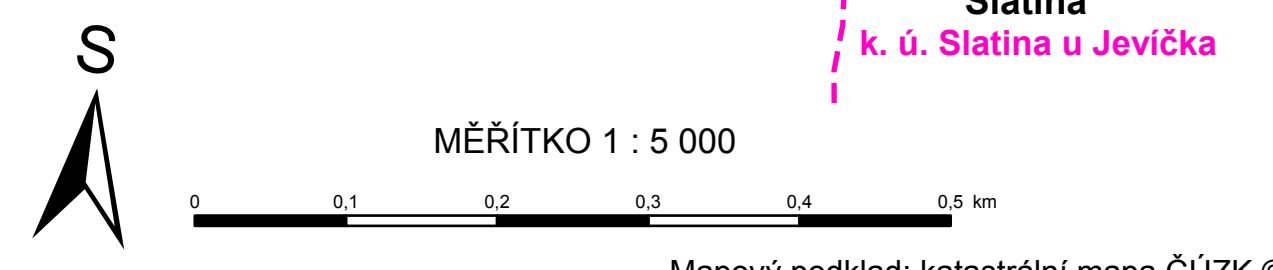
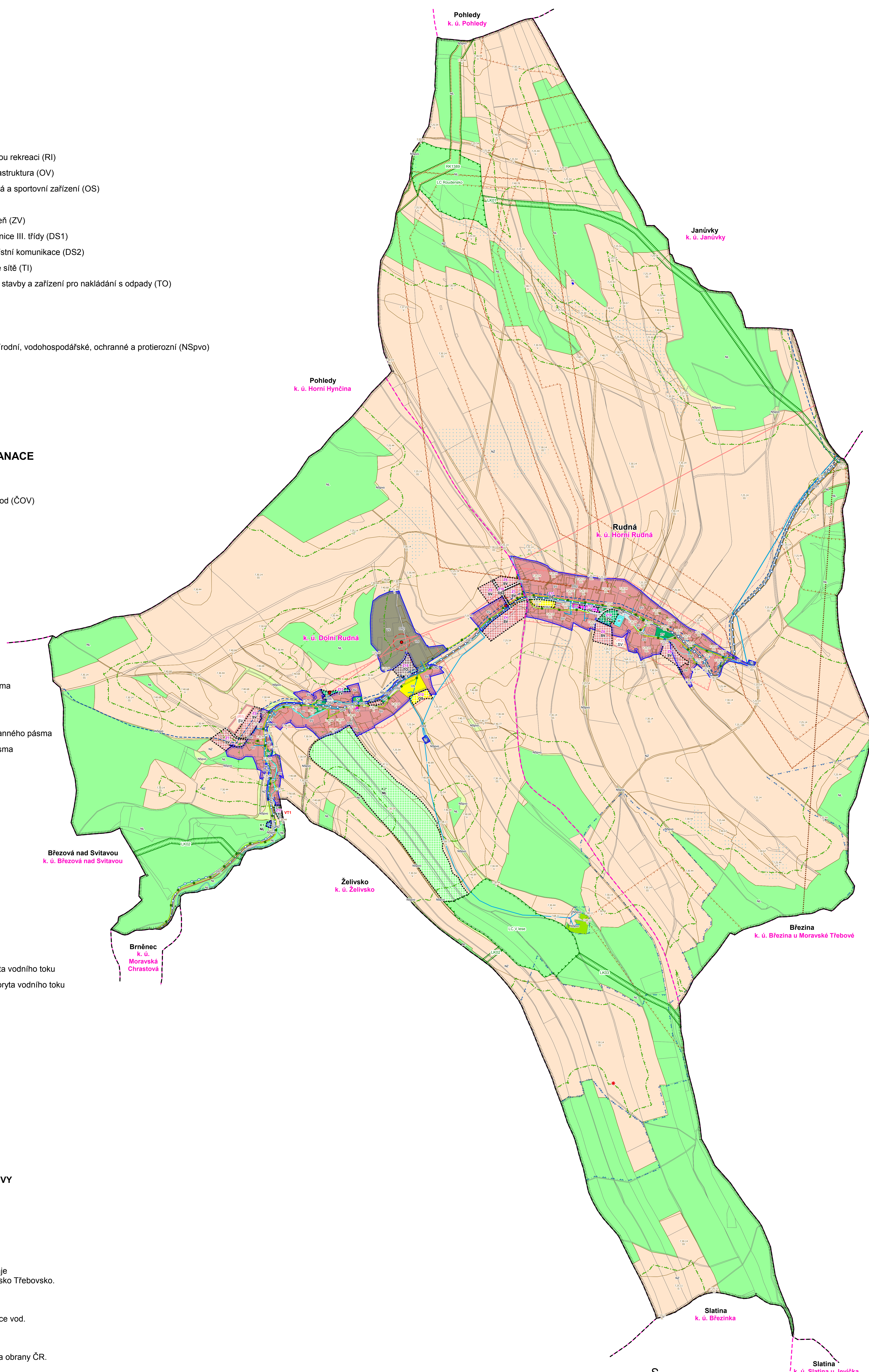
Celé řešené území se nachází v chráněné oblasti přirozené akumulace vod.

Celé řešené území je územím s archeologickými nálezy.

Celé správní území obce je situováno v zájmovém území Ministerstva obrany ČR.

POZNÁMKA

* Plocha určená k zalesnění povolena rozhodnutím, které nabylo právní moci, avšak příslušná změna využití území není dosud zapsána v KN.



ODPOVĚDNÝ ZÁSTUPCE	PROJEKTANT	SPOLUPRÁCE	SURPMO, a.s. Opletářova 1626/36 110 00 Praha 1
Ing. arch. Alena Koutlová	kollektiv zhotovitele		
OBEDNATEL/PORÍZOVATEL	KRAJ	OBEC	Projektové středisko Hradec Králové Třída ČSA 219 500 03 Hradec Králové
Obec Rudná / Městský úřad Svitavy	Pardubický	Rudná	
Územní plán Rudná			ZAKÁZKOVÉ ČÍSLO 03863914
Koordináční výkres			ÚČELOVÝ STUPEŇ ÚPD FORMÁT 1189 x 841 mm PROFESE URB DATUM 05/2019 MĚŘÍTKO ČÍSLO 1:5 000 II.z.a.