















ÚZEMNÍ PLÁN RUDNÁ

VÝKRES PŘEDPOKLÁDANÝCH ZÁBORŮ PŮDNÍHO FONDU

ZÁKLADNÍ ČLENĚNÍ ÚZEMÍ

-  Hranice řešeného území
-  Hranice obcí
-  Hranice katastrálních území
-  Zastavěné území k 1.9.2018
-  Zastavitelné plochy (Z)
-  Plochy změn v krajině (K)
-  Územní rezervy (R)

ZEMĚDĚLSKÝ PŮDNÍ FOND

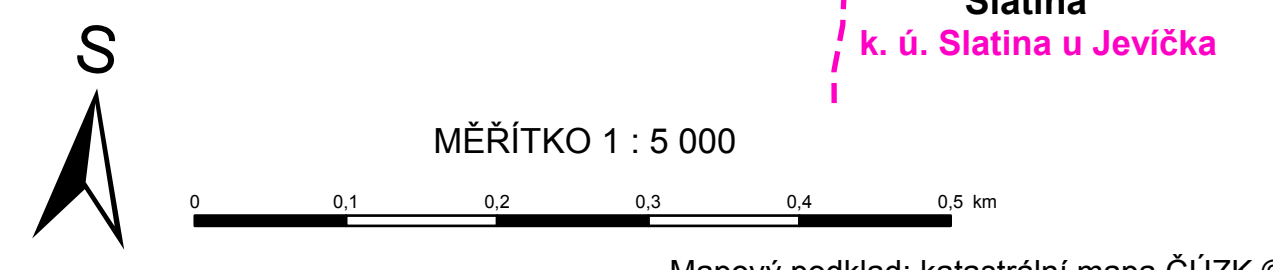
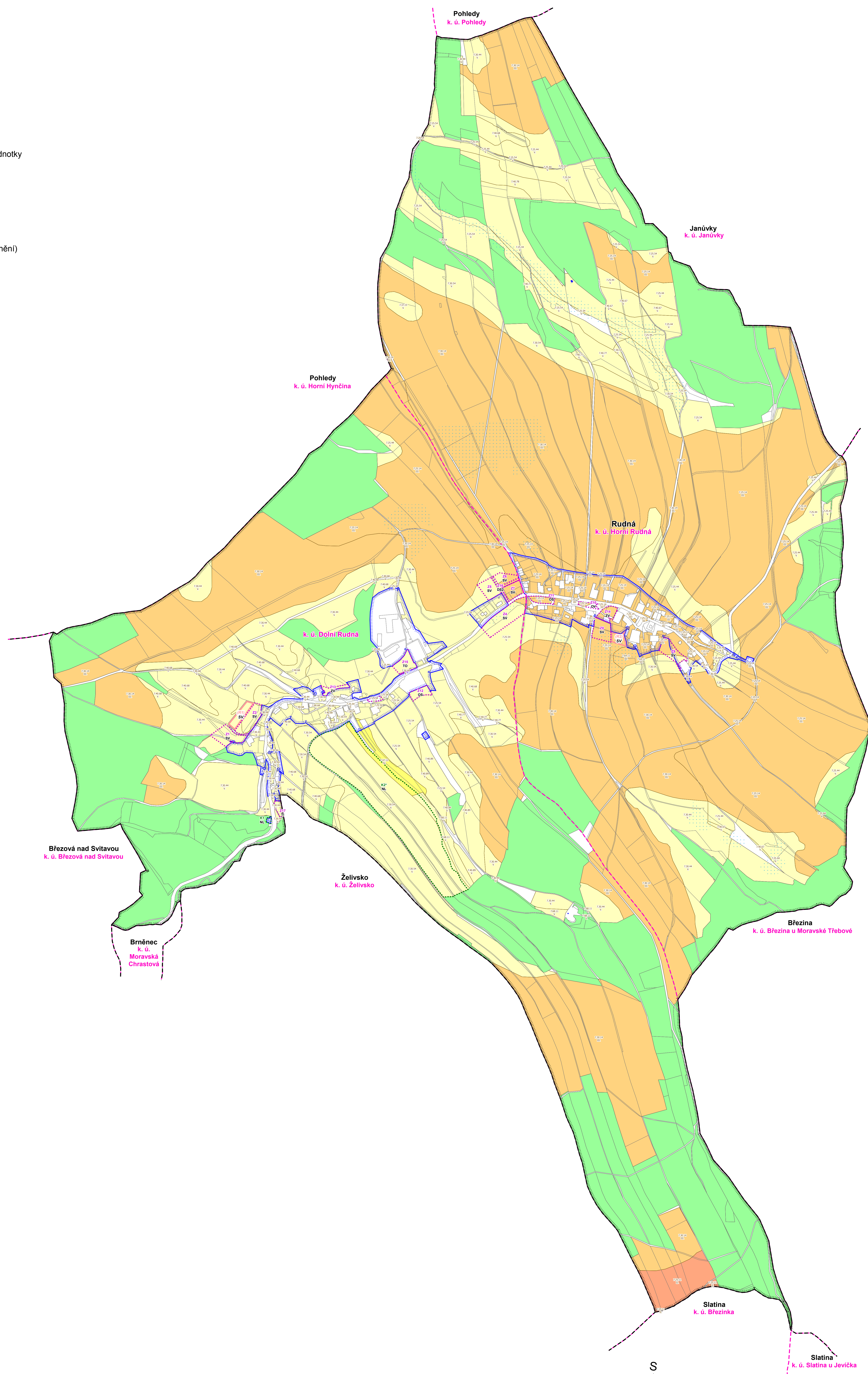
-  Hranice, kód a třída ochrany bonitované půdně ekologické jednotky
-  Půda bez třídy ochrany
-  Zemědělská půda s II. třídou ochrany
-  Zemědělská půda s III. třídou ochrany
-  Zemědělská půda s IV. třídou ochrany
-  Zemědělská půda s V. třídou ochrany
-  Investice do půdy za zlepšení půdní úrodnosti (areál odvodnění)

LESNÍ PŮDNÍ FOND

-  Pozemky určené k plnění funkcí lesa

POZNÁMKA

* Plocha určená k zalesnění povolena rozhodnutím, které nabylo právní moci, avšak příslušná změna využití území není dosud zapsána v KN.



ODPOVĚDNÝ ZÁSTUPCE		PROJEKTANT	SPOLUPRÁCE	SURPMO, a.s.
Ing. arch. Alena Koutová		kollektiv zhotovitele		Opletářova 1626/36 110 00 Praha 1
OBJEDNATEL/PORÍZOVATEL		KRAJ	OBEC	Projektové středisko Hradec Králové Třída ČSA 219 500 03 Hradec Králové
Obec Rudná / Městský úřad Svitavy		Pardubický	Rudná	
Územní plán Rudná				ZAKÁZKOVÉ ČÍSLO 03863914
Výkres předpokládaných záborů půdního fondu				ÚČELOVÝ STUPEŇ ÚPD FORMÁT 1189 x 841 mm PROFESE URB DATUM 05/2019 MĚŘÍTKO 1 : 5 000



Územní plán Rudná byl spolufinancován z prostředků Ministerstva pro místní rozvoj.